




Порядок ведения кадастра отходов производства и потребления Пермского края



Оборина Валерия Владимировна
главный специалист отдела контроля
за обращением с отходами
Государственной инспекции по экологии
и природопользованию Пермского края



В соответствии со ст. 20 Федерального закона от 24 июня 1998 г. № 89-ФЗ «Об отходах производства и потребления»:

- Государственный кадастр отходов ведется по единой для Российской Федерации системе. **Порядок ведения государственного кадастра отходов определяется уполномоченным Правительством Российской Федерации федеральным органом исполнительной власти;**
- Органы исполнительной власти субъекта Российской Федерации вправе вести **региональные кадастры отходов, включающие в себя данные, представляемые органами местного самоуправления, а также индивидуальными предпринимателями, юридическими лицами, в процессе осуществления которыми хозяйственной и (или) иной деятельности образуются отходы. Порядок ведения региональных кадастров отходов устанавливается органами исполнительной власти субъектов Российской Федерации.**



- **Порядок** ведения кадастра отходов производства и потребления Пермского края **утвержден Постановлением Правительства Пермского края от 23 декабря 2016 г. № 1162-п** «Об утверждении Порядка ведения кадастра отходов производства и потребления Пермского края и признании утратившими силу отдельных постановлений Правительства Пермского края»;
- В соответствии с Положением о порядке ведения регионального кадастра отходов производства и потребления **организация работ по ведению регионального кадастра возложена на Государственную инспекцию по экологии и природопользованию Пермского края.**



- **Региональный кадастр отходов Пермского края** - систематизированный свод сведений об объектах размещения отходов, об объектах использования и обезвреживания отходов, об обращении отходов производства и потребления на территории Пермского края;
- **Цель ведения Кадастра** - сбор, систематизация и обработка информации в области обращения с отходами в Пермском крае, оценка эффективности управления в области обращения с отходами, принятие управленческих решений и информированность населения Пермского края.



Результаты инвентаризации за 2017 год

- Представлено 1029 форм кадастра отходов, из них:
 - 70 форм по объектам размещения отходов;
 - 39 форм по объектам утилизации и обезвреживания отходов.



В рамках ведения регионального Кадастра отходов производства и потребления Инспекцией ведется:


- каталог отходов, образующихся на территории Пермского края;
- реестр объектов размещения отходов;
- банк данных об объектах утилизации и обезвреживания отходов;
- банк данных об отходах.

Данные для ведения Кадастра представляются **юридическими лицами, индивидуальными предпринимателями** и **органами местного самоуправления** в Инспекцию по формам согласно Приложениям 1-5 Порядка на бумажном носителе и (или) в электронном виде.



Каталог отходов, образующихся на территории Пермского края

- Каталог отходов формируется на основе данных **о составе и физико-химических свойствах отходов**, представляемых юридическими лицами и индивидуальными предпринимателями, в результате осуществления которыми хозяйственной и (или) иной деятельности образуются отходы, в Инспекцию по форме **согласно Приложению 1 Порядка**;
- Сведения об отходах представляются в Инспекцию юридическими лицами и индивидуальными предпринимателями **до 1 марта года, следующего за отчетным**. Сведения о вновь образованных отходах представляются юридическими лицами и индивидуальными предпринимателями **до 1 марта года, следующего за отчетным**.



**Сведения об отходах
(состав и физико-химические свойства отходов)**

| № ц/п | Наименование вида отхода | Код по ФККО | Отходообразующий вид деятельности, процесс | Класс опасности для окружающей среды | Опасные свойства | Физико-химические свойства отхода | | |
|----------|-----------------------------|----------------|--|--|------------------|-----------------------------------|-----------------------------|---------------------------------|
| | | | | | | агрегатное состояние | наименование компонентов | содержание компонентов, % |
| 1 | 2 | 3 | 4 | 5 | 6 | 7 | 8 | 9 |
| | | | | | | | | |

(полное (и сокращенное) наименование юридического лица (фамилия, имя, отчество индивидуального предпринимателя))

(место нахождения юридического лица (место жительства индивидуального предпринимателя))

ОГРН _____ ИНН _____ ОКВЭД _____ ОКПО _____

Почтовый адрес, телефон, факс, e-mail _____

Руководитель юридического лица
(индивидуальный предприниматель)

_____ (подпись)

_____ (Ф.И.О.)

М.П. (при наличии)

“ ___ ” _____ 20__ г.



Реестр объектов размещения отходов

- **Реестр объектов размещения отходов** - систематизированный свод документированных сведений о расположенных на территории Пермского края объектах размещения отходов (о местоположении, целевом назначении, правовом положении объектов, их состоянии, наличии размещенных отходов), формируемых в результате проведения учета объектов размещения отходов;
- Реестр объектов размещения отходов **формируется** на основании сведений, представляемых органами местного самоуправления, юридическими лицами, индивидуальными предпринимателями, в собственности, владении или пользовании которых находятся объекты размещения отходов, в Инспекцию по форме согласно **Приложению 2 Порядка ежегодно, до 1 марта года, следующего за отчетным**



Учету в реестре объектов размещения отходов подлежат:

- действующие объекты размещения отходов;
- объекты размещения отходов, временно не эксплуатируемые;
- объекты размещения отходов, выведенные из эксплуатации, нерекультивированные;
- объекты размещения отходов рекультивированные;
- места сброса отходов площадью более 10 кв. м.




Не подлежат включению в реестр объектов размещения отходов:

- **специальные места размещения радиоактивных отходов;**
- **кладбища и скотомогильники**



**Сведения
об объекте размещения отходов**



| | | | | | |
|--|--|---|------------------|---|-------------|
| 1. Инв. номер объекта | | 2. Назначение объекта | | (код) | |
| 3. Расположение | | 4. ОКТМО территории расположения объекта | | (код) | |
| 4.1. Координаты месторасположения объекта | | 4.2. Кадастровый номер земельного участка | | | |
| 5.1. Наименование объекта | | | | | |
| 5.2. Тип объекта | | | | (код) | |
| 6.1. Состояние объекта | | | | (код) | |
| 6.2. Наименование и реквизиты документа, подтверждающего состояние объекта | | | | | |
| 6.3. Дата проведения рекультивации | | 6.4. Виды рекультивации | | | |
| 7.1. Наименование ближайшего населенного пункта | | 7.2. Направление | | 7.3. Расстояние, км | |
| 8.1. Наименование ближайшего водного объекта | | | | 8.2. Расстояние, км | |
| 9.1. Вид документа о землеотводе и наименование органа, выдавшего его | | | | 9.2. Дата | 9.3. Номер |
| 10.1. Наличие проекта на объект | | 10.2. Положительное заключение экспертизы на проект | | 10.3. Дата | 10.4. Номер |
| 11.1. Год ввода в эксплуатацию | | 11.2. Год окончания эксплуатации | | | |
| 12. Площадь объекта: без СЗЗ/с учетом СЗЗ, га | | 13. Размер СЗЗ, м | | | |
| 14. Виды, количество и способы размещения отходов на объекте: | | | | | |
| 14.1. Код отходов по ФККО | 14.2. Наименование размещаемых отходов по ФККО | 14.3. Способ размещения | 14.4. Количество | | |
| | | | м ² | т | |
| 15. Вместимость объекта | | 16. Мощность объекта | | 17. Накоплено всего | |
| м ² | т | м ² /год | т/год | м ² | т |
| | | | | | |
| 18. Виды территорий, для которых введены ограничения по размещению отходов: | | | | | |
| | | | | (код) | |
| 19. Виды систем защиты окружающей среды на объекте: | | | | | |
| | | | | (код) | |
| 20. Виды мониторинга окружающей среды на объекте: | | | | | |
| 20.1. Наименование вида мониторинга | | | (код) | 20.2. Соблюдение нормативов качества ОС | |
| 21.1. Вид права на объект, наименование документа, подтверждающего право, наименование органа/организации, выдавшего его | | | | 21.2. Дата | 22.3. Номер |
| 22. Регистрация в ГРОРО | | 22.1. Дата | 22.2. Номер | | |
| 23. Регистрация в РРОРО | | 23.1. Дата | 23.2. Номер | | |
| 24. Панорамная фотография, аэрофото, космоснимок | | | | | |
| Вид сверху | | | Вид сбоку | | |

(полное (и сокращенное) наименование юридического лица, органа местного самоуправления муниципального образования (фамилия, имя, отчество индивидуального предпринимателя))

(место нахождения юридического лица, органа местного самоуправления (место жительства индивидуального предпринимателя))

ОГРН _____ ИНН _____ ОКВЭД _____ ОКПО _____

Почтовый адрес, телефон, факс, e-mail _____

Руководитель юридического лица _____

(органа местного самоуправления

муниципального образования,

индивидуальный предприниматель) _____

(подпись)

(Ф.И.О.)

М.П. (при наличии)



Сведения о местах сброса отходов

- **Органы местного самоуправления представляют в Инспекцию информацию о выявленных и ликвидированных местах сброса отходов в соответствии с формой согласно Приложению 3 Порядка ежеквартально, до 15 числа месяца, следующего за окончанием квартала.**



Приложение 3
к Порядку
ведения кадастра отходов
производства и потребления
Пермского края

Сведения о местах сброса отходов

наименование муниципального образования, дата предоставления

| Инв. N | Собственник земельного участка, на котором расположено место сброса | Место расположения места сброса | Координаты местораспол ожения места сброса | Наименование близлежащих населенных пунктов, расстояние (км) | Категория земельного участка | Площадь места (м ²) | Количество выявленных отходов (м ³) | Перечень выявленных отходов | Примечание |
|-----------|--|---------------------------------------|---|---|------------------------------------|------------------------------------|---|-----------------------------------|------------|
| 1 | 2 | 3 | 4 | 5 | 6 | 7 | 8 | 9 | 10 |
| | | | | | | | | | |

Ответственное лицо органа местного самоуправления муниципального
образования _____

(ФИО) (подпись) (телефон)



Сведения об объектах утилизации **и обезвреживания отходов**

- **Банк данных об объектах утилизации и обезвреживания отходов** - систематизированный свод документированных сведений о расположенных на территории Пермского края объектах утилизации и обезвреживания отходов;
- **Банк данных об объектах утилизации и обезвреживания ведется на основании сведений, представляемых юридическими лицами, индивидуальными предпринимателями, которые используют специальное оборудование для утилизации (обезвреживания) отходов и технологии утилизации и обезвреживания отходов, представляемых в Инспекцию по форме согласно Приложению 4 к Порядку;**
- **Сведения об объектах утилизации и обезвреживания представляются юридическими лицами и индивидуальными предпринимателями до 1 марта года, следующего за отчетным. Периодичность представления таких сведений в последующие периоды - не реже одного раза в пять лет.**



Сведения об объектах утилизации и обезвреживания отходов

| | | | | |
|---|------------------------------|--|---------------------------|--------------------|
| 1. Инв. номер объекта | | 2. Назначение объекта | | (код) |
| 3. Расположение | | 4. ОКТМО территории расположения объекта | | (код) |
| 4.1. Координаты месторасположения объекта | | | | |
| 5. Наименование объекта (производство, цех, установка, участок): | | | | |
| 6. Реквизиты технической документации на объект утилизации и (или) обезвреживания отходов различных видов | | | | |
| 7.1. Положительное заключение ГЭЭ | | 7.2. Дата | 7.3. Номер | |
| 8. Организация изготовитель установки: | | | | |
| 9. Мощность: | | | | |
| 9.1. проектная | | 9.2. фактическая | | |
| t/год | м³/год | t/год | м³/год | |
| 10. Потребляемые: | | | | |
| 10.1. Водопотребление, м³/с | | 10.2. Электроэнергия, кВт/ч | | 10.3. Иные ресурсы |
| 11. Краткая характеристика технологического процесса использования или обезвреживания отходов | | | | |
| 12. Виды утилизируемых, обезвреживаемых отходов: | | | | |
| 12.1. Код по ФККО | | 12.2. Наименование отхода | | |
| 13. Перечень продукции, полученной в результате утилизации отходов: | | | | |
| 13.1. Код ОКПД получаемой вторичной продукции (энергии) иное (в случае отсутствия кода по ОКПД) | 13.2. Наименование продукции | 13.3. Количество, т | 13.4. Наличие сертификата | |
| 14. Перечень образующихся отходов: | | | | |
| 14.1. Код по ФККО | 14.2. Наименование отхода | 14.3. Количество, т | | |
| 15. Размер санитарно-защитной зоны, м | | | | |
| 16. Виды мониторинга окружающей среды на объекте: | | | | |
| 16.1. Наименование вида мониторинга | | 16.2. Соблюдение нормативов качества ОС | | |
| | | (код) | | |

(полное (и сокращенное) наименование юридического лица, (фамилия, имя, отчество индивидуального предпринимателя))

(место нахождения юридического лица, место жительства индивидуального предпринимателя)

ОГРН _____ ИНН _____ ОКВЭД _____ ОКПО _____

Почтовый адрес, телефон, факс, e-mail _____




Руководитель юридического лица
(индивидуальный предприниматель) _____

М.П. (при наличии)

(подпись)

« ____ » _____ (Ф.И.О.) 20 ____ г. □






Банк данных об отходах

- **Банк данных об отходах** - систематизированный свод документированных сведений, получаемых в результате ведения учета видов отходов, обращение с которыми осуществляется на территории Пермского края, и учета количественных данных об образовании, обработке, утилизации, передаче (приеме), обезвреживании, размещении этих видов отходов;
- Сведения представляются в Инспекцию по форме согласно **Приложению 5 Порядка ежегодно, до 1 марта года, следующего за отчетным.**



Приложение 5
к Порядку ведения кадастра
отходов производства и потребления Пермского
края



Сведения об образовании, утилизации, обезвреживании, размещении
отходов производства и потребления за отчетный год
20 г.

| Номер строки | Наименование видов отходов | Код по ФККО | Наличие отходов на начало года | | Образование отходов | Прием отходов от других индивидуальных предпринимателей и юридических лиц | Утилизация отходов | Обезвреживание отходов | Передача отходов другим индивидуальным предпринимателям и юридическим лицам | | | | | | Размещение отходов на эксплуатируемых объектах | | | Наличие отходов на конец года | |
|--------------|-------------------------------|-------------|--------------------------------|------------|---------------------|---|--------------------|------------------------|---|---------------|----------------|--------------------|----------------|-------------|--|-------------|------------|-------------------------------|----|
| | | | хранение | накопление | | | | | всего | для обработки | для утилизации | для обезвреживания | для размещения | | из них | | накопление | | |
| | | | | | | | | | | | | | хранение | захоронение | хранение | захоронение | | | |
| А | Б | В | 1 | 2 | 3 | 4 | 5 | 6 | 7 | 8 | 9 | 10 | 11 | 12 | 13 | 14 | 15 | 16 | 17 |
| 010 | ВСЕГО | | | | | | | | | | | | | | | | | | |
| 100 | Всего по I классу опасности | | | | | | | | | | | | | | | | | | |
| 101 | | | | | | | | | | | | | | | | | | | |
| 102 | | | | | | | | | | | | | | | | | | | |
| 200 | Всего по II классу опасности | | | | | | | | | | | | | | | | | | |
| 201 | | | | | | | | | | | | | | | | | | | |
| 202 | | | | | | | | | | | | | | | | | | | |
| 300 | Всего по III классу опасности | | | | | | | | | | | | | | | | | | |
| 301 | | | | | | | | | | | | | | | | | | | |
| 302 | | | | | | | | | | | | | | | | | | | |
| 400 | Всего по IV классу опасности | | | | | | | | | | | | | | | | | | |
| 401 | | | | | | | | | | | | | | | | | | | |
| 402 | | | | | | | | | | | | | | | | | | | |
| 500 | Всего по V классу опасности | | | | | | | | | | | | | | | | | | |
| 501 | | | | | | | | | | | | | | | | | | | |
| 502 | | | | | | | | | | | | | | | | | | | |



**Сведения
о юридических лицах и индивидуальных предпринимателях,
передающих (получающих) отходы**

| Номер строки | Наименование видов отходов | Код по ФККО | Реквизиты поставщика отходов | Получено, д | Цель приема отходов | Реквизиты получателя отходов | Количество отходов, переданных индивидуальным предпринимателям и юридическим лицам | | | | | |
|--------------|----------------------------|-------------|------------------------------|-------------|---------------------|------------------------------|--|----------------|--------------------|--------------------|----------------|-------------|
| | | | | | | | для обработки | для утилизации | | для обезвреживания | для размещения | |
| | | | | | | | | всего | в том числе по РОП | | хранение | захоронение |
| А | Б | В | 1 | 2 | 3 | 4 | 5 | 6 | 7 | 8 | 9 | 10 |
| 101 | | | | | | | | | | | | |
| 102 | | | | | | | | | | | | |

_____ (полное (и сокращенное) наименование юридического лица (фамилия, имя, отчество индивидуального предпринимателя))

_____ (место нахождения юридического лица (место жительства индивидуального предпринимателя))

ОГРН _____ ИНН _____ ОКВЭД _____ ОКПО _____

Почтовый адрес, телефон, факс, e-mail _____

Руководитель юридического лица
(индивидуальный предприниматель)

_____ (подпись)

_____ (Ф.И.О.)

М.П. (при наличии)

« ____ » _____ 20__ г.



Программа «ЭкоСфера-ЛАЙТ» для предприятий по предоставлению отчетности (разработчик ООО «КомЭко») gier.permkrai.ru



Государственная инспекция по экологии и природопользованию
Пермского края

[Об инспекции](#) [Документы](#) [Деятельность](#) [Обращения граждан](#) [Общественный совет](#) [Противодействие коррупции](#)

[Государственная служба](#) [Кадры](#) [Государственные услуги](#) [Государственные закупки](#) [Статистика](#)

[Вниманию природопользователей](#) [Антропогенная нагрузка на территории Пермского края](#) [Программы](#) [Доклады](#) [Проверки](#)

[Региональный государственный экологический надзор](#) [О безопасности](#) [Ссылки](#)

[Главная](#) > [Вниманию природопользователей](#) > [Информация для природопользователей](#)

ИНФОРМАЦИЯ ДЛЯ ПРИРОДОПОЛЬЗОВАТЕЛЕЙ

[Скачать бесплатную программу для формирования экологической отчетности "Эколайт"](#)

Документы для скачивания

Методические рекомендации по актуализации учетных сведений об объекте ОНВОС и по снятию с

Письмо Росприроднадзора от 16.03.2017 "Об актуализации учетных сведений объектов НВОС"

[Отчеты в области охраны окружающей среды](#)

[Информация для природопользователей](#)



ЭЛЕКТРОННОЕ
ПРАВИТЕЛЬСТВО




Для просмотра файла справки нажмите F1 или выберите пункт меню "Справка"

Название предприятия

Введите название предприятия

Адрес



Отчетность природопользователя **Отчеты РКО Пермского края** Редактирование данных о предприятии

Внимание! Данные отчеты заполняют и сдают только юридические лица и ИП, ведущие хозяйственную деятельность на территории **Пермского края**

Отчетный год

2017

Каталог
отходов

Объекты
размещения
отходов

Объекты
утилизации и
обезвреживания

Банк данных
отходов

Глава 1 п. 1.2. Цель ведения Кадастра - сбор, систематизация и обработка информации в области обращения с отходами в Пермском крае, оценка эффективности управления в области обращения с отходами, принятие управленческих решений и информированность населения Пермского края.

Глава 1 п. 1.3. Кадастр включает в себя:

- каталог отходов, образующихся на территории Пермского края;
- реестр объектов размещения отходов;
- банк данных об объектах утилизации и обезвреживания отходов;
- банк данных об отходах.

Глава 2 п. 2.4. Сведения об отходах предоставляются в Государственную инспекцию по экологии и Пермского края юридическими лицами и индивидуальными предпринимателями по итогам 2016 года до 1 марта 2017 года. Сведения о вновь образованных отходах предоставляются юридическими лицами и индивидуальными предпринимателями до 01 марта года, следующего за отчетным. См. подробнее:



ЭкоСфера - ЛАЙТ 2.32. ООО "КомЭко" 2010-2017

Файл Парам...

Название пр...
Введит...
Адрес

«Сведения об отходах»
Приложение 1 Порядка

о "Справка"

Справка Выход

Отчетность природопользователя | Отчеты РКО Пермского края | Редактирование данных о предприятии

Отчетный год
2017

Внимание! Данные отчеты заполняют и сдают только юридические лица и ИП, ведущие хозяйственную деятельность на территории **Пермского края**

Каталог отходов | **Объекты размещения отходов** | **Объекты утилизации и обезвреживания** | **Банк данных отходов**

Глава 1 п. 1.2. Цель ведения Кадастра - сбор, систематизация и обработка информации в области обращения с отходами в Пермском крае, оценка эффективности управления в области обращения с отходами, принятие управленческих решений и информированность населения Пермского края.

Глава 1 п. 1.3. Кадастр включает в себя:

- каталог отходов, образующихся на территории Пермского края;
- реестр объектов размещения отходов;
- банк данных об объектах утилизации и обезвреживания отходов;
- банк данных об отходах.

Глава 2 п. 2.4. Сведения об отходах предоставляются в Государственную инспекцию по экологии и Пермского края юридическими лицами и индивидуальными предпринимателями по итогам 2016 года до 1 марта 2017 года. Сведения о вновь образованных отходах предоставляются юридическими лицами и индивидуальными предпринимателями до 01 марта года, следующего за отчетным. См. подробнее:



«Реестр объектов размещения отходов» Приложение 2 Порядка

Справка



Выход

Отчетность природопользователя

Отчеты РКО Пермского края

Редактирование данных о предприятии

Внимание! Данные отчеты заполняют и сдают только юридические лица и ИП, ведущие хозяйственную деятельность на территории **Пермского края**

Отчетный год

2017

Каталог
отходов

Объекты
размещения
отходов

Объекты
утилизации и
обезвреживания

Банк данных
отходов

Глава 1 п. 1.2. Цель ведения кадастра – сбор, систематизация и обработка информации в области обращения с отходами в Пермском крае, оценка эффективности управления в области обращения с отходами, принятие управленческих решений и информированность населения Пермского края.

Глава 1 п. 1.3. Кадастр включает в себя:

- каталог отходов, образующихся на территории Пермского края;
- реестр объектов размещения отходов;
- банк данных об объектах утилизации и обезвреживания отходов;
- банк данных об отходах.

Глава 2 п. 2.4. Сведения об отходах предоставляются в Государственную инспекцию по экологии и Пермского края юридическими лицами и индивидуальными предпринимателями по итогам 2016 года до 1 марта 2017 года. Сведения о вновь образованных отходах предоставляются юридическими лицами и индивидуальными предпринимателями до 01 марта года, следующего за отчетным. См. подробнее:



«Банк данных об объектах утилизации и обезвреживания отходов» Приложение 4 Порядка

Отчетность природопользователя | Отчеты РКО Пермского края | Редактирование данных о предприятии

Внимание! Данные отчеты заполняют и сдают только юридические лица и ИП, ведущие хозяйственную деятельность на территории **Пермского края**

Отчетный год

2017

Каталог
отходов

Объекты
размещения
отходов

Объекты
утилизации и
обезвреживания

Банк данных
отходов

Глава 1 п. 1.2. Цель ведения Кадастра - сбор, систематизация и обработка информации в области обращения с отходами в Пермском крае, оценка эффективности управления в области обращения с отходами, принятие управленческих решений и информированность населения Пермского края.

Глава 1 п. 1.3. Кадастр включает в себя:

- каталог отходов, образующихся на территории Пермского края;
- реестр объектов размещения отходов;
- банк данных об объектах утилизации и обезвреживания отходов;
- банк данных об отходах.

Глава 2 п. 2.4. Сведения об отходах предоставляются в Государственную инспекцию по экологии и Пермского края юридическими лицами и индивидуальными предпринимателями по итогам 2016 года до 1 марта 2017 года. Сведения о вновь образованных отходах предоставляются юридическими лицами и индивидуальными предпринимателями до 01 марта года, следующего за отчетным. См. подробнее:



«Банк данных об отходах» Приложение 5 Порядка

Файл Пара

Название пр

Введит

Адрес

Справка



Выход

Отчетность природопользователя

Отчеты РКО Пермского края

Редактирование данных о предприятии

Отчетный год

Внимание! Данные отчеты заполняют и сдают только юридические лица и ИП, ведущие хозяйственную деятельность на территории **Пермского края**

2017**Каталог
отходов****Объекты
размещения
отходов****Объекты
утилизации и
обезвреживания****Банк данных
отходов**

Глава 1 п. 1.2. Цель ведения Кадастра - сбор, систематизация и обработка информации в области обращения с отходами в Пермском крае, оценка эффективности управления в области обращения с отходами, принятие управленческих решений и информированность населения Пермского края.

Глава 1 п. 1.3. Кадастр включает в себя:

- каталог отходов, образующихся на территории Пермского края;
- реестр объектов размещения отходов;
- банк данных об объектах утилизации и обезвреживания отходов;
- банк данных об отходах.

Глава 2 п. 2.4. Сведения об отходах предоставляются в Государственную инспекцию по экологии и Пермского края юридическими лицами и индивидуальными предпринимателями по итогам 2016 года до 1 марта 2017 года. Сведения о вновь образованных отходах предоставляются юридическими лицами и индивидуальными предпринимателями до 01 марта года, следующего за отчетным. См. подробнее:



Информация об обращении с отходами на сайте Инспекции (gier.permkrai.ru)



Государственная инспекция по экологии и природопользованию
Пермского края

[Об инспекции](#) [Документы](#) [Деятельность](#) [Обращения граждан](#) [Общественный совет](#) [Противодействие коррупции](#)
[Государственная служба и кадры](#) [Государственные услуги](#) [Государственные закупки](#) [Статистика](#)
[Вниманию природопользователей](#) [Антропогенная нагрузка на территории Пермского края](#) [Программы](#) [Доклады](#) [Проверки](#)
[Региональный государственный экологический надзор](#) [О безопасности](#) [Ссылки](#)

[Главная](#) > [Антропогенная нагрузка на территории Пермского края](#) > Ранжирование территорий

РАНЖИРОВАНИЕ ТЕРРИТОРИЙ

Для оценки экологической ситуации на территории муниципальных образований Пермского края выполняется их ранжирование.

По данным статистической отчетности за 2014 год значения коэффициента экологической ситуации муниципальных образований Пермского края приведены в таблице.



Лидерами в отдельных категориях воздействий стабильно являются территории с развитой

[Ранжирование территорий](#)

[Несанкционированные свалки](#)

[Состояние окружающей среды](#)

[Карта водовыпусков на территории Пермского края](#)

[Карта свалок на территории Пермского края](#)



ГОСУДАРСТВЕННАЯ ИНСПЕКЦИЯ ПО ЭКОЛОГИИ И ПРИРОДОПОЛЬЗОВАНИЮ ПЕРМСКОГО КРАЯ

Суммарные выбросы загрязняющих веществ в атмосферу, сбросы в водные объекты и образование отходов

Весь Пермский край

| Наименование показателя | Единица измерения | Значение за 2008 год | Значение за 2009 год | Значение за 2010 год | Значение за 2011 год | Значение за 2012 год |
|--|-------------------|----------------------|----------------------|----------------------|----------------------|----------------------|
| Валовый выброс загрязняющих веществ | тыс. т/год | 384,182 | 346,176 | 333,69 | 380,79 | 336,001 |
| Захоронено отходов в текущем году | тыс. т/год | 471,096221 | 597,85865 | 460,987453 | 654,225405 | 516,904732 |
| Использовано отходов | тыс. т/год | 12776,802542 | 11857,7341 | 12322,124795 | 16691,481464 | 11506,984767 |
| Обезврежено отходов | тыс. т/год | 92,374763 | 174,801427 | 304,475262 | 266,36887 | 254,474854 |
| Образование отходов, всего | тыс. т/год | 47623,9392 | 31029,761 | 40062,644 | 42575,366 | 37020,437 |
| Образовано отходов | тыс. т/год | 46465,172245 | 30212,833818 | 39117,475575 | 41099,760384 | 26119,36501 |
| Объекты захоронения отходов | шт. | 212 | 160 | 247 | 200 | 184 |
| Объекты хранения отходов сроком до 3-х лет | шт. | 954 | 979 | 792 | 818 | 700 |
| Складировано отходов в текущем году | тыс. т/год | 30771,290661 | 18979,193674 | 27800,255547 | 24808,799645 | 16226,205251 |
| Складировано отходов всего на конец года | тыс. т/год | 703952,372922001 | 720218,795221 | 741768,710319 | 734858,56847 | 510118,110323 |
| Складировано отходов на начало года | тыс. т/год | 673883,209422 | 703064,674967 | 716075,796417 | 711475,581924 | 495850,865968 |
| Суммарный сброс загрязняющих веществ | тыс. т/год | 1042,6174 | 937,8107 | 1026,4833 | 1188,69771 | 964,9536 |

Нажмите, чтобы включить плагин "Adobe Flash Player"


Поиск района по названию

Поиск Показать все

| Район | |
|------------------------|-------|
| Александровский район | Выбор |
| Бардымский район | Выбор |
| Березовский район | Выбор |
| Большесосновский район | Выбор |
| Верещагинский район | Выбор |
| Горнозаводский район | Выбор |
| Гремячинский район | Выбор |



Благодарю за внимание



Оборина Валерия Владимировна
главный специалист отдела контроля
за обращением с отходами
Государственной инспекции по экологии
и природопользованию Пермского края
тел.: 8 (342) 201-32-83